


CERERE
pentru afisarea ofertei de vanzare a terenului

Judetul GALATI Primaria TUDOR VLADIMIRESCU	Nr. unic de inregistrare al ofertei din registrul de evidenta Nr. 64 din 02.10.2024
Numele si prenumele functionarului primariei care primeste cererea Stan Daniela	Semnatura functionarului care primeste oferta de vanzare 

Domnule primar,

1. (*) Subsemnata PAMFILE IULIANA în calitate de proprietar, prin împuternicit , Balanica Razvan-Daniel,

2. (**) cu domiciliul în: mun. Bucuresti, Sector 4, str. Panselor, nr.7, bl.169, sc.1, et.2, ap.11

3. (**) resedinta în Romania (daca este cazul): localitatea, str. nr., bl., sc., et., ap., judetul/sectorul, codul postal, telefon, fax, e-mail

4. (***) Prin, domiciliat în, în calitate de împuternicit

având în vedere dispozițiile Legii nr. 17/2014 privind unele măsuri de reglementare a vânzării-cumpărării terenurilor agricole situate în extravilan și de modificare a Legii nr. 268/2001 privind privatizarea societăților comerciale ce dețin în administrare terenuri proprietate publică și privată a statului cu destinație agricolă și înființarea Agenției Domeniilor Statului, cu modificările ulterioare, solicit prin prezenta cerere afisarea ofertei de vanzare anexata, în termenul prevăzut de Legea nr. 17/2014, cu modificările ulterioare.

Am cunostinta despre existenta urmatorilor preemptori pentru exercitarea dreptului de preemțiune asupra ofertei mele de vanzare:

1. preemptori de rang I: coproprietarii, rudele de gradul I, sotii, rudele și afinii până la gradul al treilea inclusiv

2. preemptori de rang II: proprietarii investițiilor agricole pentru culturile de pomi, vita-de-vie, hamei, irigații exclusiv private și/sau arendasii. În cazul în care pe terenurile supuse vânzării se afla investiții agricole pentru culturile de pomi, vita-de-vie, hamei și pentru irigații, prioritate la cumpărarea acestor terenuri au proprietarii acestor investiții:

3. preemptori de rang III: proprietarii și/sau arendasii terenurilor agricole vecine cu terenul supus vânzării, cu respectarea dispozițiilor prevăzute la art. 4 alin. (2) și (4) din Legea nr. 17/2014, cu modificările și completările ulterioare

4. preemptori de rang IV: tinerii fermieri

5. preemptori de rang V: Academia de Științe Agricole și Silvicultură "Gheorghe Ionescu-Sisestii" și unitățile de cercetare-dezvoltare din domeniile agriculturii, silviculturii și industriei alimentare, organizate și reglementate prin Legea nr. 45/2009 privind organizarea și funcționarea Academiei de Științe Agricole și Silvicultură "Gheorghe Ionescu-Sisestii" și a sistemului de cercetare-dezvoltare din domeniile agriculturii, silviculturii și industriei alimentare, cu modificările și completările ulterioare, precum și instituțiile de învățământ cu profil agricol, în scopul

cumpararii terenurilor agricole situate in extravilan cu destinatia strict necesara cercetarii agricole, aflate in vecinatatea loturilor existente in patrimoniul acestora

6. preemptori de rang VI: persoane fizice cu domiciliul/resedinta situat/situata in unitatile administrativ-teritoriale unde este amplasat terenul sau in unitatile administrativ-teritoriale vecine

7. preemptori de rang VII: statul roman, prin Agentia Domeniilor Statului

Declar ca sunt proprietar a terenului in suprafata de 7.500 m.p., situat in extravilanul localitatii Tudor Vladimirescu, identificat cu numar cadastral 102735 inregistrat in cartea funciara nr. 102735 a localitatii Tudor Vladimirescu care face obiectul ofertei de vanzare.

Declar ca:

- terenul face obiectul unor litigii sau a unei proceduri de executare silita: Da |_| Nu |x|;
- terenul este grevat de sarcini: Da |x| Nu |_|;
- am cunostinta si am respectat prevederile art. 4 alin. (2) din Legea nr. 17/2014, cu modificarile ulterioare, cu privire la instrainarea terenurilor agricole situate in extravilan pe care sunt situri arheologice clasate.

In sustinerea cererii, depun urmatoarele acte doveditoare *

- Titlul de proprietate nr.14781-69/08.04.1993
- Certificat de mostenitor nr. 222/16.07.2018

Sunt de acord ca datele din cererea pentru afisarea ofertei de vanzare, din oferta de vanzare si din documentele anexate sa fie introduse in bazele de date care se organizeaza in temeiul Legii nr. 17/2014, cu modificarile ulterioare, cu respectarea dispozitiilor Legii nr. 677/2001 pentru protectia persoanelor cu privire la prelucrarea datelor cu caracter personal si libera circulatie a acestor date, cu modificarile si completarile ulterioare.

Am luat cunostinta ca informatiile din prezenta cerere si din actele atasate vor fi prelucrate conform Regulamentului UE 2016/679 din 27 aprilie 2016 privind protectia persoanelor fizice in ceea ce priveste prelucrarea datelor cu caracter personal si privind libera circulatie a acestor date.

Cunoscand ca falsul in declaratii se pedepseste conform Legii nr. 286/2009 privind Codul penal, cu modificarile si completarile ulterioare, declar ca datele sunt reale, corecte si complete.

Vanzatori/Imputernicit

Balanica Daniel-Razvan

Semnatura

Data

02.10.2024

NOTE:

- Campurile notate cu (*) sunt obligatoriu de completat.
 - Campurile notate cu (**) se completeaza de catre cetatenii unui stat membru al Uniunii Europene, ai statelor care sunt parte la Acordul privind Spatiul Economic European (ASEE) sau ai Confederatiei Elvetiene.
 - Campurile notate cu (*) se completeaza de catre proprietar.
 - Campurile notate cu (***) se completeaza de catre imputernicit. In acest caz, prezinta documentele doveditoare a calitatii de imputernicit.
- *1)
- copie a BI/CI al/a vanzatorului persoana fizica sau o copie a pasaportului pentru vanzatorul persoana fizica cu domiciliul in strainatate;
 - copie legalizata a actului de proprietate asupra terenului ce face obiectul ofertei de vanzare (dupa caz: contract de vanzare-cumparare, contract de donatie, proces-verbal de predare-primire, sentinta/decizie civila definitiva si irevocabila, titlu de proprietate, certificate de mostenitor, contract de schimb, act de lichidare a patrimoniului, altele asemenea);
 - extras de carte funciara de informare insotit de extrasul de plan cadastral de carte funciara al imobilului, in sistem de coordonate Stereografic 1970, daca este cazul;
 - in caz de reprezentare, copia procurii notariale, respectiv a delegatiei, precum si o copie a BI/CI al/a imputernicitului persoana fizica sau o copie a pasaportului pentru imputernicitul persoana fizica cu domiciliul in strainatate;
 - alte documente doveditoare, dupa caz.

OFERTA DE VANZARE TEREN
Nr 64 din 02.10.2024


1. (*) Subsemnata PAMFILE IULIANA, in calitate de proprietar, prin imputernicit ,
Balanica Razvan-Daniel, vând teren ARABIL situat in extravilan, in suprafata de 7.500
m.p. la pretul de 32.175 lei/ha(treizeci si doua de mii o suta saptezeci si cinci) lei

*2) Conditiiile de vanzare sunt urmatoarele:

Date privind identificarea terenului:

Specificare	Informatii privind terenul							Observatii
	Comuna Orasul Judetul	Suprafata m.p.	Numar Cadastral	Numar Carte Funciara	Numar Tarla / lot	Numar Parcela	Categoria de folosinta	
Se completeaza de catre vanzator	Tudor Vladimirescu	7.500	102735	102735	12	65	arabil	
Verificat primarie	X	X	X	X	X	X	X	

Cunoscand ca falsul in declaratii se pedepseste conform Legii nr. 286/2009 privind Codul
penal, cu modificarile si completariile ulterioare, declar ca datele sunt reale, corecte si complete.

Vanzator/Imputernicit,
Balanica Razvan-Daniel
(numele si prenumele in clar)
Semnatura 

Data
02.10.2024

NOTE:

- Campurile notate cu (*) sunt obligatoriu de completat.
- Campurile notate cu (**) se completeaza in cazul in care sunt cunoscute informatiile.

*1) Se completeaza numele si prenumele proprietarului terenului.

*2) Se va completa in cifre si litere.

*3) Se completeaza categoria de folosinta a terenurilor agricole situate in extravilan productive, care sunt: arabile, viile, livezile, pepinierele viticole, pomicole, plantatiile de hamei si duzi, pasunile, fanetele, serele, solarele, rasadnitele si altele asemenea, cele cu vegetatie forestiera, daca nu fac parte din amenajamentele silvice, pasunile impadurite, cele ocupate cu constructii si instalatii agrozootehnice, amenajarile piscicole si de imbunatatiri funciare, drumurile tehnologice si de exploatare agricola, platformele si spatiile de depozitare care servesc nevoilor productiei agricole si terenurile neproductive care pot fi amenajate si folosite pentru productia agricola.

*4) Se completeaza cu "X" rubricile in care informatiile pot fi comparate cu datele din Registrul agricol, evidentele fiscale, evidentele de stare civila, altele asemenea.

NOTIFICARE PREEMPTORI

Judetul GALATI	Registrul de evidenta Nr. 64 din 02.10.2024
Primaria TUDOR VLADIMIRESCU	

In temeiul art. 6 alin. (6) din Legea nr. 17/2014 privind unele masuri de reglementare a vanzarii terenurilor agricole situate in extravilan si de modificare a Legii nr. 268/2001 privind privatizarea societatiilor ce detin in administrare terenuri proprietate publica si privata a statului cu destinatie agricola si infiintarea Agentiei Domeniilor Statului, cu modificarile si completarile ulterioare, prin prezenta se aduce la cunostinta potentialilor mostenitori ai def. Pamfile I. si Manea T., în calitate de Preemptori, prin publicitate largita, avand domiciliul/resedinta/sediul social/secundar in: TUDOR VLADIMIRESCU, judetul Galați, Oferta de vanzare nr .64 din data de 02.10.2024, depusa de PAMFILE IULIANA, in calitate de proprietar, prin imputernicit Balanica Razvan-Daniel, privind terenul agricol situat in extravilan in suprafata de 7.500 m.p., reprezentand cota-parte 1/1, numar cadastral 102735 nr carte funciara 102735, nr tarla 12, nr parcela 65 , categorie de folosinta ARABIL , la pretul de 32.175 lei/ha.

Tudor Vladimirescu, afisata in data de 02.10.2024 la sediul/site-ul Primariei TUDOR VLADIMIRESCU, judetul GALATI.




Consilier
Stan Daniela

NOTE :

- Campurile notate cu (*) sunt obligatorii de completat.
- Campurile notate cu (**) se completeaza cu numarul din registrul comertului sau cu numarul din Registrul asociatiilor si fundatiilor
- Notificarea se emite pentru fiecare preemptor mentionat in lista preemptorilor.

CERERE
pentru afisarea ofertei de vanzare a terenului

Judetul GALATI Primaria TUDOR VLADIMIRESCU	Nr. unic de inregistrare al ofertei din registrul de evidenta Nr. 65 din 02.10.2024
Numele si prenumele functionarului primariei care primeste cererea Stan Daniela	Semnatura functionarului care primeste oferta de vanzare 

Domnule primar,

1. (*) Subsemnata PAMFILE IULIANA în calitate de proprietar, prin împuternicit , Balanica Razvan-Daniel,

2. (**) cu domiciliul în: mun. Bucuresti, Sector 4, str. Panselor, nr.7, bl.169, sc.1, et.2, ap.11

3. (**) resedinta în Romania (daca este cazul): localitatea, str. nr., bl., sc., et., ap., judetul/sectorul, codul postal, telefon, fax, e-mail

4. (***) Prin, domiciliat în, în calitate de împuternicit

având în vedere dispozițiile Legii nr. 17/2014 privind unele măsuri de reglementare a vânzării-cumpărării terenurilor agricole situate în extravilan și de modificare a Legii nr. 268/2001 privind privatizarea societăților comerciale ce detin în administrare terenuri proprietate publică și privată a statului cu destinație agricolă și înființarea Agenției Domeniilor Statului, cu modificările ulterioare, solicit prin prezenta cerere afișarea ofertei de vânzare anexată, în termenul prevăzut de Legea nr. 17/2014, cu modificările ulterioare.

Am cunostinta despre existenta urmatorilor preemptori pentru exercitarea dreptului de preemțiune asupra ofertei mele de vânzare:

1. preemptori de rang I: coproprietarii, rudele de gradul I, soții, rudele și afinii până la gradul al treilea inclusiv

2. preemptori de rang II: proprietarii investițiilor agricole pentru culturile de pomi, vita-de-vie, hamei, irigații exclusiv private și/sau arendasii. În cazul în care pe terenurile supuse vânzării se afla investiții agricole pentru culturile de pomi, vita-de-vie, hamei și pentru irigații, prioritate la cumpărarea acestor terenuri au proprietarii acestor investiții:

3. preemptori de rang III: proprietarii și/sau arendasii terenurilor agricole vecine cu terenul supus vânzării, cu respectarea dispozițiilor prevăzute la art. 4 alin. (2) și (4) din Legea nr. 17/2014, cu modificările și completările ulterioare

4. preemptori de rang IV: tinerii fermieri

5. preemptori de rang V: Academia de Științe Agricole și Silvicultură "Gheorghe Ionescu-Sisestii" și unitățile de cercetare-dezvoltare din domeniile agriculturii, silviculturii și industriei alimentare, organizate și reglementate prin Legea nr. 45/2009 privind organizarea și funcționarea Academiei de Științe Agricole și Silvicultură "Gheorghe Ionescu-Sisestii" și a sistemului de cercetare-dezvoltare din domeniile agriculturii, silviculturii și industriei alimentare, cu modificările și completările ulterioare, precum și instituțiile de învățământ cu profil agricol, în scopul

cumpararii terenurilor agricole situate in extravilan cu destinatia strict necesara cercetarii agricole, aflate in vecinatatea loturilor existente in patrimoniul acestora

6. preemptori de rang VI: persoane fizice cu domiciliul/resedinta situat/situata in unitatile administrativ-teritoriale unde este amplasat terenul sau in unitatile administrativ-teritoriale vecine

7. preemptori de rang VII: statul roman, prin Agentia Domeniilor Statului

Declar ca sunt proprietar a terenului in suprafata de 8040 m.p., situat in extravilanul localitatii Tudor Vladimirescu, identificat cu numar cadastral 104319 in scris in cartea funciara nr. 104319 a localitatii Tudor Vladimirescu care face obiectul ofertei de vanzare.

Declar ca:

- terenul face obiectul unor litigii sau a unei proceduri de executare silita: Da |_| Nu |x|;
- terenul este grevat de sarcini: Da |x| Nu |_|;
- am cunostinta si am respectat prevederile art. 4 alin. (2) din Legea nr. 17/2014, cu modificarile ulterioare, cu privire la instrainarea terenurilor agricole situate in extravilan pe care sunt situri arheologice clasate.

In sustinerea cererii, depun urmatoarele acte doveditoare *

- Titlul de proprietate nr.14781-69/08.04.1993
- Certificat de mostenitor nr. 222/16.07.2018

Sunt de acord ca datele din cererea pentru afisarea ofertei de vanzare, din oferta de vanzare si din documentele anexate sa fie introduse in bazele de date care se organizeaza in temeiul Legii nr. 17/2014, cu modificarile ulterioare, cu respectarea dispozitiilor Legii nr. 677/2001 pentru protectia persoanelor cu privire la prelucrarea datelor cu caracter personal si libera circulatie a acestor date, cu modificarile si completarile ulterioare.

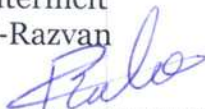
Am luat cunostinta ca informatiile din prezenta cerere si din actele atasate vor fi prelucrate conform Regulamentului UE 2016/679 din 27 aprilie 2016 privind protectia persoanelor fizice in ceea ce priveste prelucrarea datelor cu caracter personal si privind libera circulatie a acestor date.

Cunoscand ca falsul in declaratii se pedepseste conform Legii nr. 286/2009 privind Codul penal, cu modificarile si completarile ulterioare, declar ca datele sunt reale, corecte si complete.

Vanzatori/Imputernicit

Balanica Daniel-Razvan

Semnatura



Data

02.10.2024

NOTE:

- Campurile notate cu (*) sunt obligatoriu de completat.
 - Campurile notate cu (**) se completeaza de catre cetatenii unui stat membru al Uniunii Europene, ai statelor care sunt parte la Acordul privind Spatiul Economic European (ASEE) sau ai Confederatiei Elvetiene.
 - Campurile notate cu (*) se completeaza de catre proprietar.
 - Campurile notate cu (***) se completeaza de catre imputernicit. In acest caz, prezinta documentele doveditoare a calitatii de imputernicit.
- *1)
- copie a BI/CI al/a vanzatorului persoana fizica sau o copie a pasaportului pentru vanzatorul persoana fizica cu domiciliul in strainatate;
 - copie legalizata a actului de proprietate asupra terenului ce face obiectul ofertei de vanzare (dupa caz: contract de vanzare-cumparare, contract de donatie, proces-verbal de predare-primire, sentinta/decizie civila definitiva si irevocabila, titlu de proprietate, certificate de mostenitor, contract de schimb, act de lichidare a patrimoniului, altele asemenea);
 - extras de carte funciara de informare insotit de extrasul de plan cadastral de carte funciara al imobilului, in sistem de coordonate Stereografic 1970, daca este cazul;
 - in caz de reprezentare, copia procurii notariale, respectiv a delegatiei, precum si o copie a BI/CI al/a imputernicitului persoana fizica sau o copie a pasaportului pentru imputernicitul persoana fizica cu domiciliul in strainatate;
 - alte documente doveditoare, dupa caz.

OFERTA DE VANZARE TEREN
Nr 65 din 02.10.2024


1. (*) Subsemnata PAMFILE IULIANA, in calitate de proprietar, prin imputernicit, Balanica Razvan-Daniel, vând teren ARABIL situat in extravilan, in suprafata de 8040 m.p. la pretul de 32.175 lei/ha (treizeci si doua de mii o suta saptezeci si cinci) lei

*2) Conditii de vanzare sunt urmatoarele:

Date privind identificarea terenului:

Specificare	Informatii privind terenul							Observatii
	Comuna Orasul Judetul	Suprafata m.p.	Numar Cadastral	Numar Carte Funciara	Numar Tarla / lot	Numar Parcela	Categoria de folosinta	
Se completeaza de catre vanzator	Tudor Vladimirescu	8.040	104319	104319	14	5	arabil	
Verificat primarie	X	X	X	X	X	X	X	

Cunoscand ca falsul in declaratii se pedepseste conform Legii nr. 286/2009 privind Codul penal, cu modificarile si completarile ulterioare, declar ca datele sunt reale, corecte si complete.

Vanzator/Imputernicit,
Balanica Razvan-Daniel
(numele si prenumele in clar)
Semnatura 

Data
02.10.2024

NOTE:

- Campurile notate cu (*) sunt obligatoriu de completat.
- Campurile notate cu (**) se completeaza in cazul in care sunt cunoscute informatiile.

*1) Se completeaza numele si prenumele proprietarului terenului.

*2) Se va completa in cifre si litere.

*3) Se completeaza categoria de folosinta a terenurilor agricole situate in extravilan productive, care sunt: arabile, viile, livezile, pepinierele viticole, pomicole, plantatiile de hamei si duzi, pasunile, fanetele, serele, solarele, rasadnitele si altele asemenea, cele cu vegetatie forestiera, daca nu fac parte din amenajamentele silvice, pasunile impadurite, cele ocupate cu constructii si instalatii agrozootehnice, amenajarile piscicole si de imbunatatiri funciare, drumurile tehnologice si de exploatare agricola, platformele si spatiile de depozitare care servesc nevoilor productiei agricole si terenurile neproductive care pot fi amenajate si folosite pentru productia agricola.

*4) Se completeaza cu "X" rubricile in care informatiile pot fi comparate cu datele din Registrul agricol, evidentele fiscale, evidentele de stare civila, altele asemenea.

NOTIFICARE PREEMPTORI

Judetul GALATI	Registrul de evidenta Nr.65 din 02.10.2024
Primaria TUDOR VLADIMIRESCU	

In temeiul art. 6 alin. (6) din Legea nr. 17/2014 privind unele masuri de reglementare a vanzarii terenurilor agricole situate in extravilan si de modificare a Legii nr. 268/2001 privind privatizarea societatilor ce detin in administrare terenuri proprietate publica si privata a statului cu destinatie agricola si infiintarea Agentiei Domeniilor Statului, cu modificarile si completarile ulterioare, prin prezenta se aduce la cunostinta potentialilor mostenitori ai def. Pamfile I. si Rata T., în calitate de Preemptori, prin publicitate largita, avand domiciliul/resedinta/sediul social/secundar in:TUDOR VLADIMIRESCU, judetul Galați, Oferta de vanzare nr .65 din data de 01.10.2024, depusa de PAMFILE IULIANA, in calitate de proprietar, prin imputernicit Balanica Razvan-Daniel, privind terenul agricol situat in extravilan in suprafata de 8.040 m.p., reprezentand cota-parte 1/1, numar cadastral 104319 nr carte funciara 104319, nr tarla 14, nr parcela 5 , categorie de folosinta ARABIL , la pretul de 32.175 lei/ha.

Tudor Vladimirescu, afisata in data de 02.10.2024 la sediul/site-ul Primariei TUDOR VLADIMIRESCU, judetul GALATI.



Consilier
Stan Daniela

NOTE :

- Campurile notate cu (*) sunt obligatorii de completat.
- Campurile notate cu (**) se completeaza cu numarul din registrul comertului sau cu numarul din Registrul asociatiilor si fundatiilor
- Notificarea se emite pentru fiecare preemptor mentionat in lista preemptorilor.

